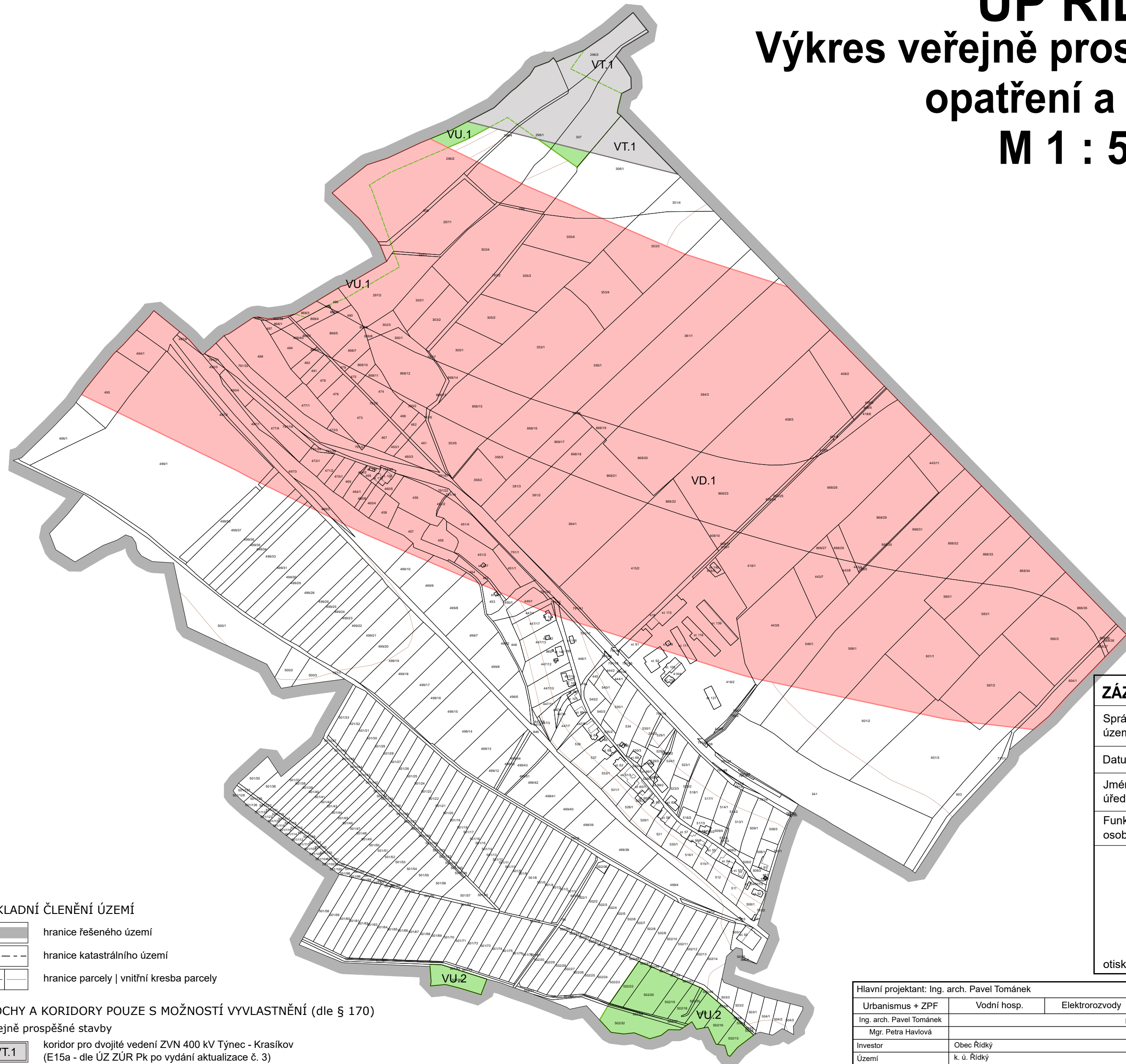





# ÚP ŘÍDKÝ

## Výkres veřejně prospěšných staveb, opatření a asanací

### M 1 : 5000


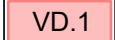


#### ZÁKLADNÍ ČLENĚNÍ ÚZEMÍ

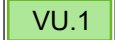
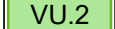
-  hranice řešeného území
-  hranice katastrálního území
-  hranice parcely | vnitřní kresba parcely

#### PLOCHY A KORIDORY POUZE S MOŽNOSTÍ VYVLASTNĚNÍ (dle § 170)

##### Veřejně prospěšné stavby

-  **VT.1** koridor pro dvojitě vedení ZVN 400 kV Týnec - Krasikov (E15a - dle ÚZ ZÚR Pk po vydání aktualizace č. 3)
-  **VD.1** koridor dálnice II. třídy D35 (D01 - dle ÚZ ZÚR Pk po vydání aktualizace č. 3)

##### Veřejně prospěšná opatření

-  **VU.1** regionální biokoridor RBK 853 Netřebské rybníky - RK 846 (U41 - dle ZÚR Pk)
-  **VU.2** regionální biokoridor RBK 846 Aronka – Nedošinský háj (U37 - dle ZÚR Pk)

#### ZÁZNAM O ÚČINNOSTI

Správní orgán, který vydal územní plán: **Zastupitelstvo obce Řídký**

Datum nabytí účinnosti:

Jméno a příjmení oprávněné úřední osoby pořizovatele: **RNDr. Michala Vavřínová**

Funkce oprávněné úřední osoby pořizovatele: **vedoucí Odboru výstavby a územního plánování**

otisk úředního razítka:

podpis

Hlavní projektant: Ing. arch. Pavel Tománek

Urbanismus + ZPF	Vodní hosp.	Elektrozvody	Plynovody	ÚSES
Ing. arch. Pavel Tománek	převzato			
Mgr. Petra Havlová				
Investor	Obec Řídký			
Území	k. ú. Řídký			



## ÚP ŘÍDKÝ

VÝKRES VEŘEJNĚ PROSPĚŠNÝCH STAVEB, OPATŘENÍ A ASANACÍ

Formát	
Měřítko	1 : 5 000
Stupeň	ÚPD
Datum	09/2024
Zak. číslo	201/22
Část	

# A2.3