





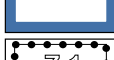
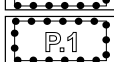


ÚP ŘÍDKÝ

Hlavní výkres

M 1 : 5000

ZÁKLADNÍ ČLENĚNÍ ÚZEMÍ

-  hranice řešeného území
-  hranice katastrálního území
-  hranice parcely | vnitřní kresba parcely
-  vrstevnice 10 m | 5 m
-  vodní tok
-  zastavěné území ke dni 1. 6. 2022
-  zastavitelná plocha
-  plocha přestavby

PLOCHY S ROZDÍLNÝM ZPŮSOBEM VYUŽITÍ

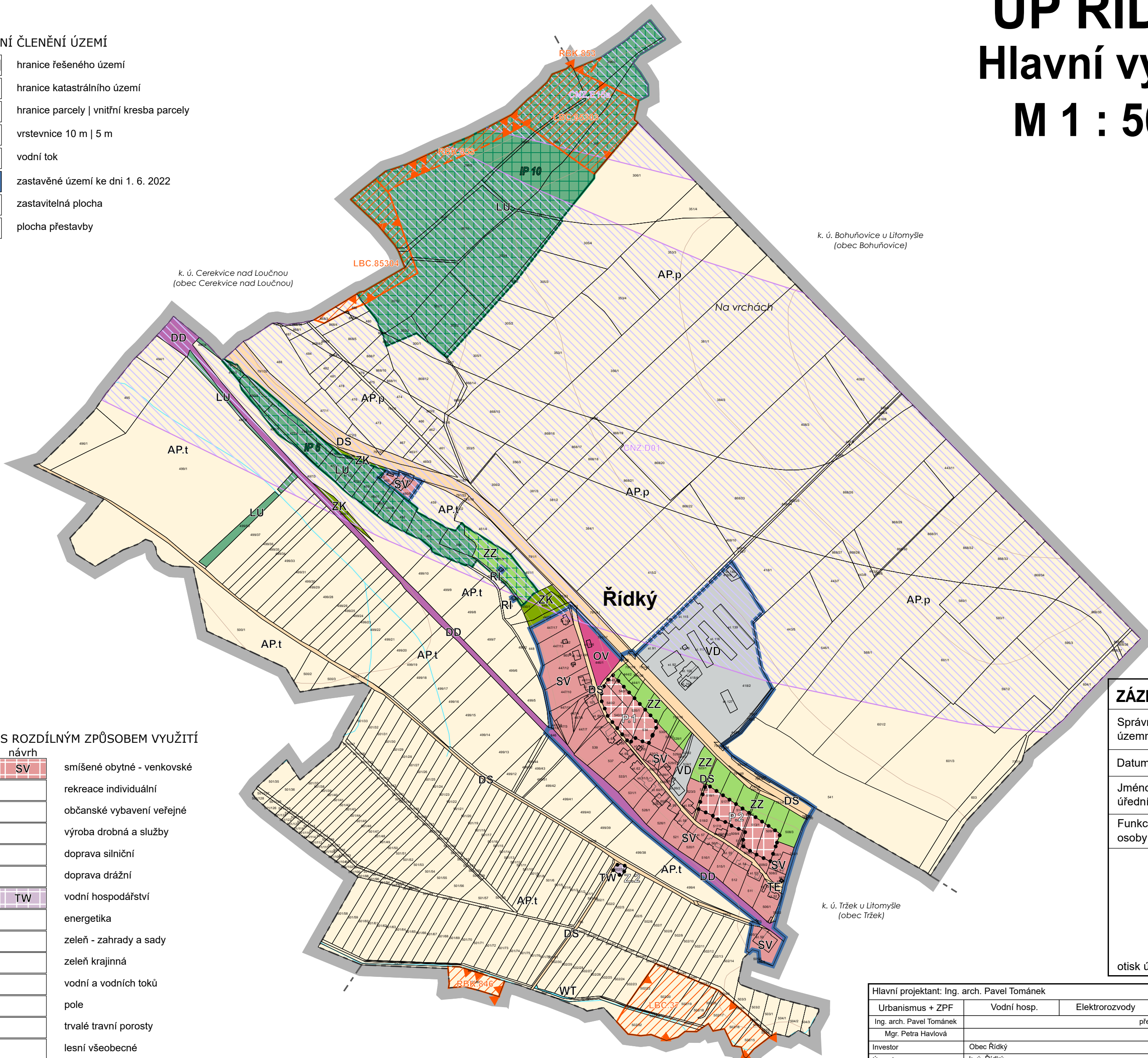
stav	návrh	
SV	SV	smíšené obytné - venkovské
RI		rekreace individuální
OV		občanské vybavení veřejné
VD		výroba drobná a služby
DS		doprava silniční
DD		doprava drážní
	TW	vodní hospodářství
TE		energetika
ZZ		zeleň - zahrady a sady
ZK		zeleň krajinná
WT		vodní a vodních toků
AP.p		pole
AP.t		trvalé travní porosty
LU		lesní všeobecné

ÚZEMNÍ SYSTÉM EKOLOGICKÉ STABILITY

	lokální biocentrum
	regionální biokoridor
	interakční prvek

KONCEPCE DOPRAVNÍ A TECHNICKÉ INFRASTRUKTURY

stav	návrh	
	CNZ-E15a	koridor technické infrastruktury
	CNZ-D01	koridor dopravní infrastruktury



ZÁZNAM O ÚČINNOSTI	
Správní orgán, který vydal územní plán:	Zastupitelstvo obce Řídký
Datum nabytí účinnosti:	
Jméno a příjmení oprávněné úřední osoby pořizovatele:	RNDr. Michala Vavřínová
Funkce oprávněné úřední osoby pořizovatele:	vedoucí Odboru výstavby a územního plánování
otisk úředního razítka:	podpis

Hlavní projektant: Ing. arch. Pavel Tománek				
Urbanismus + ZPF	Vodní hosp.	Elektrozvody	Plynovody	ÚSES
Ing. arch. Pavel Tománek	převzato			
Mgr. Petra Havlová				
Investor	Obec Řídký			
Území	k. ú. Řídký			
ÚP ŘÍDKÝ		Formát		
		Měřítko	1 : 5 000	
		Stupeň	ÚPD	
		Datum	09/2024	
		Zak. číslo	201/22	
HLAVNÍ VÝKRES		Část		



A2.2